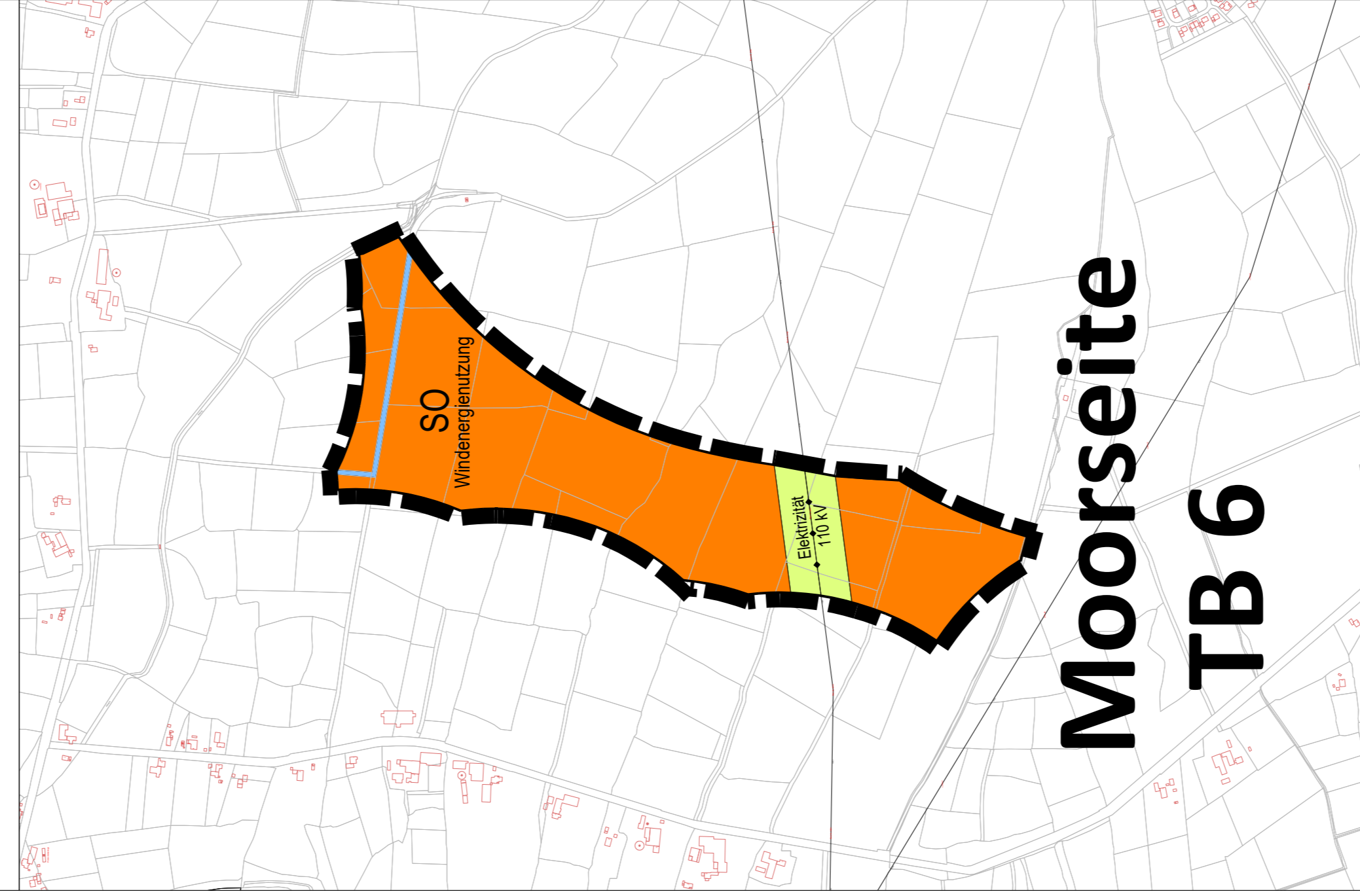
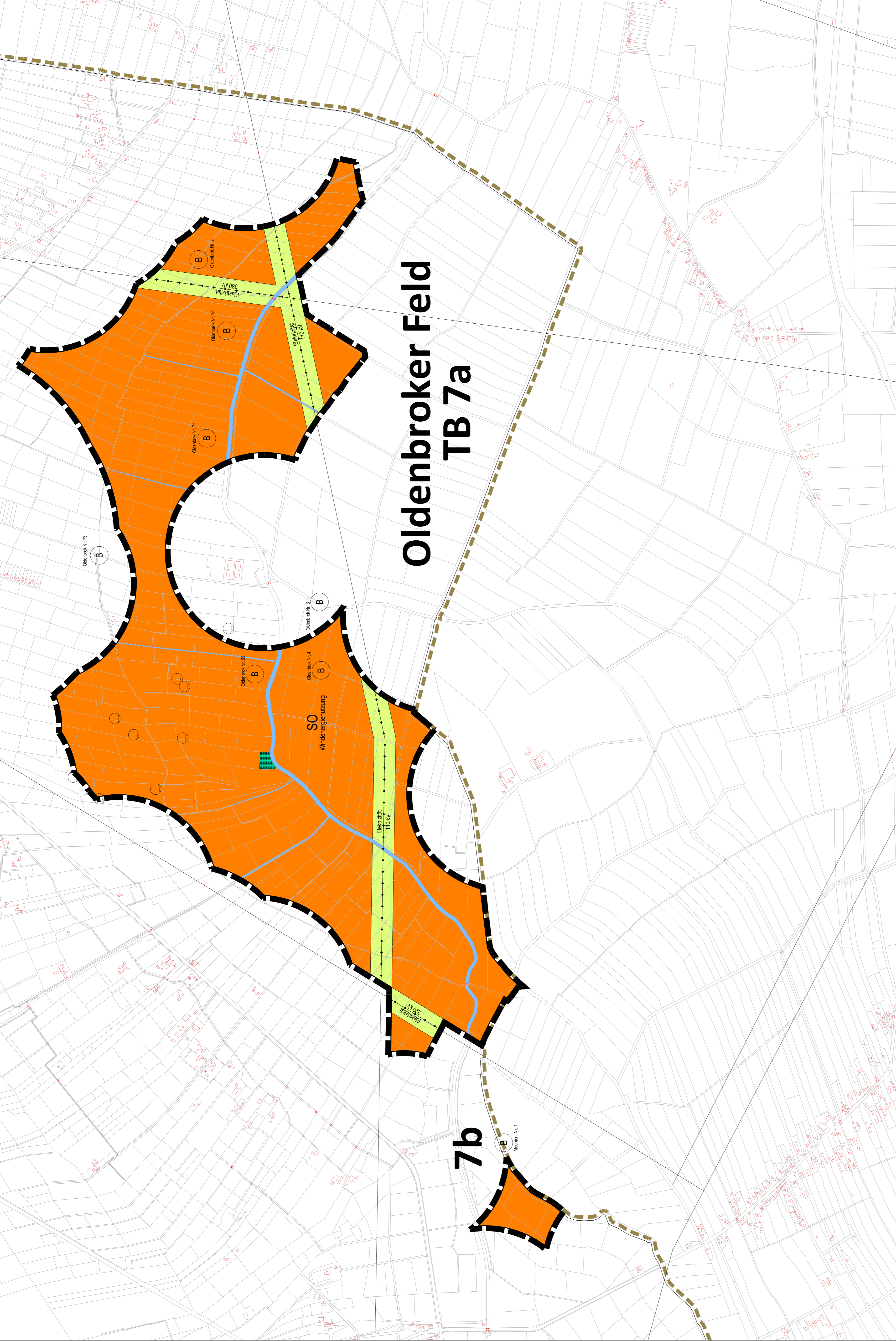


Rodenkirchewurp TB 1

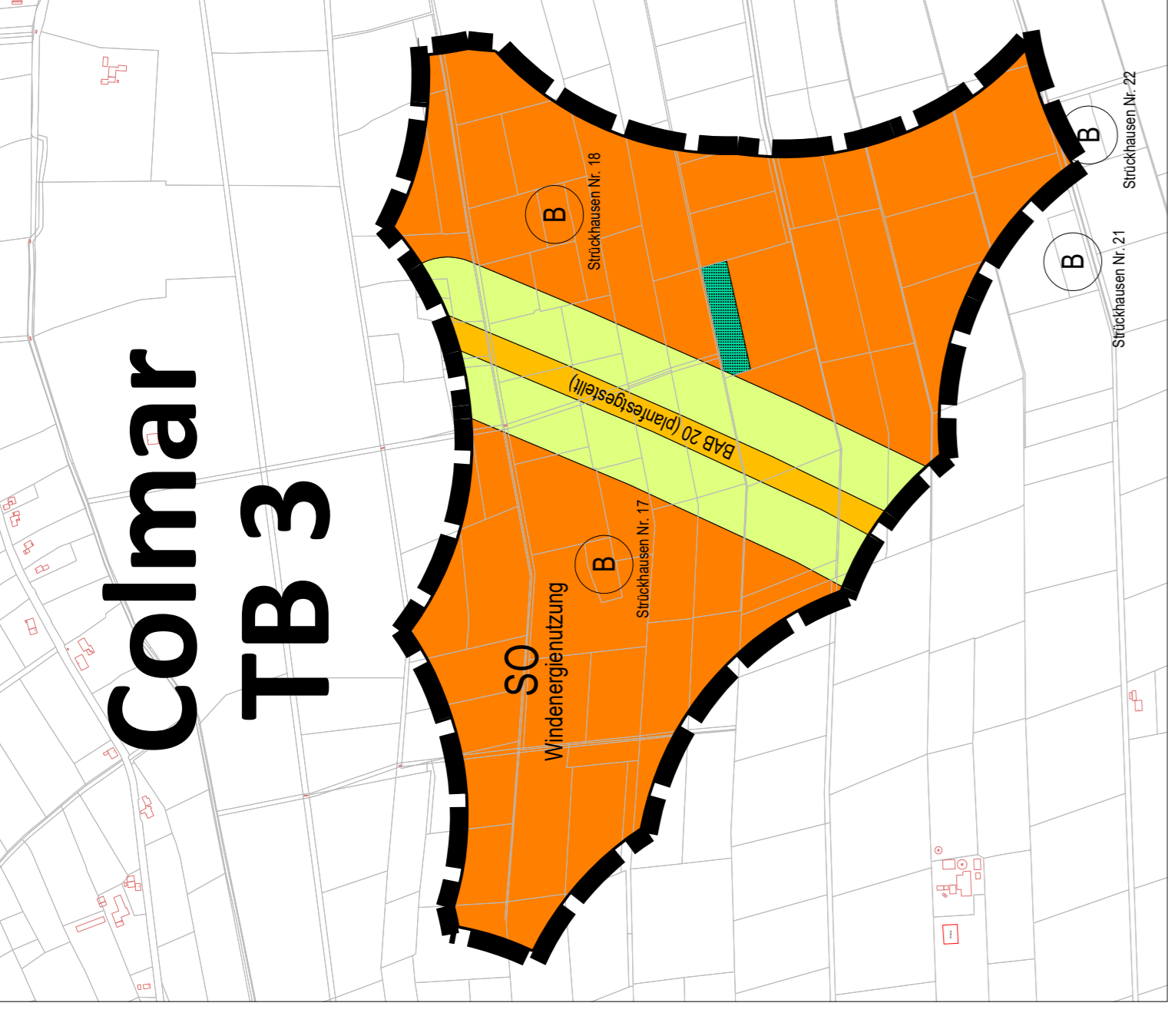


Moorseite TB 6

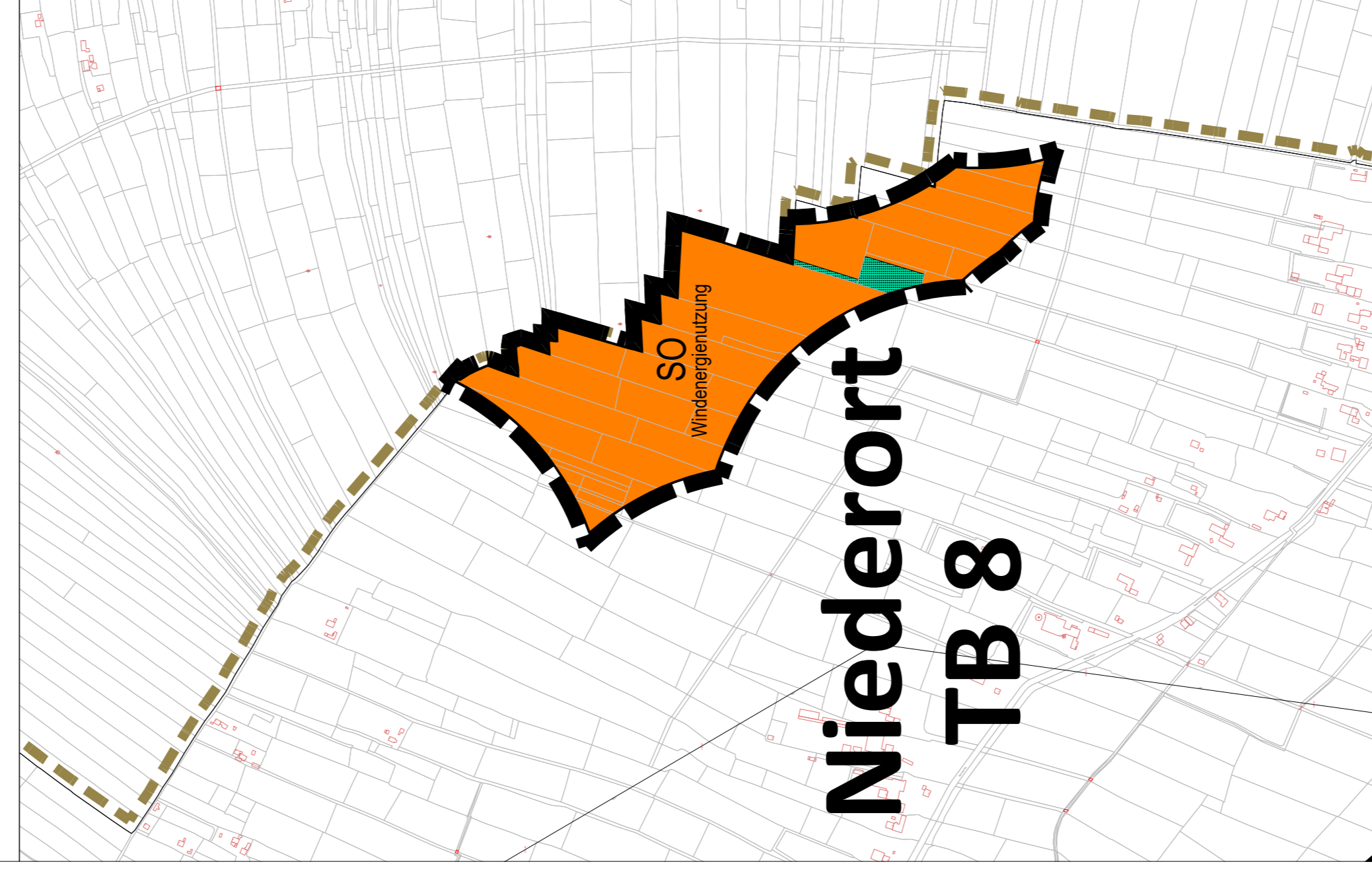


Oldenbroker Feld TB 7a

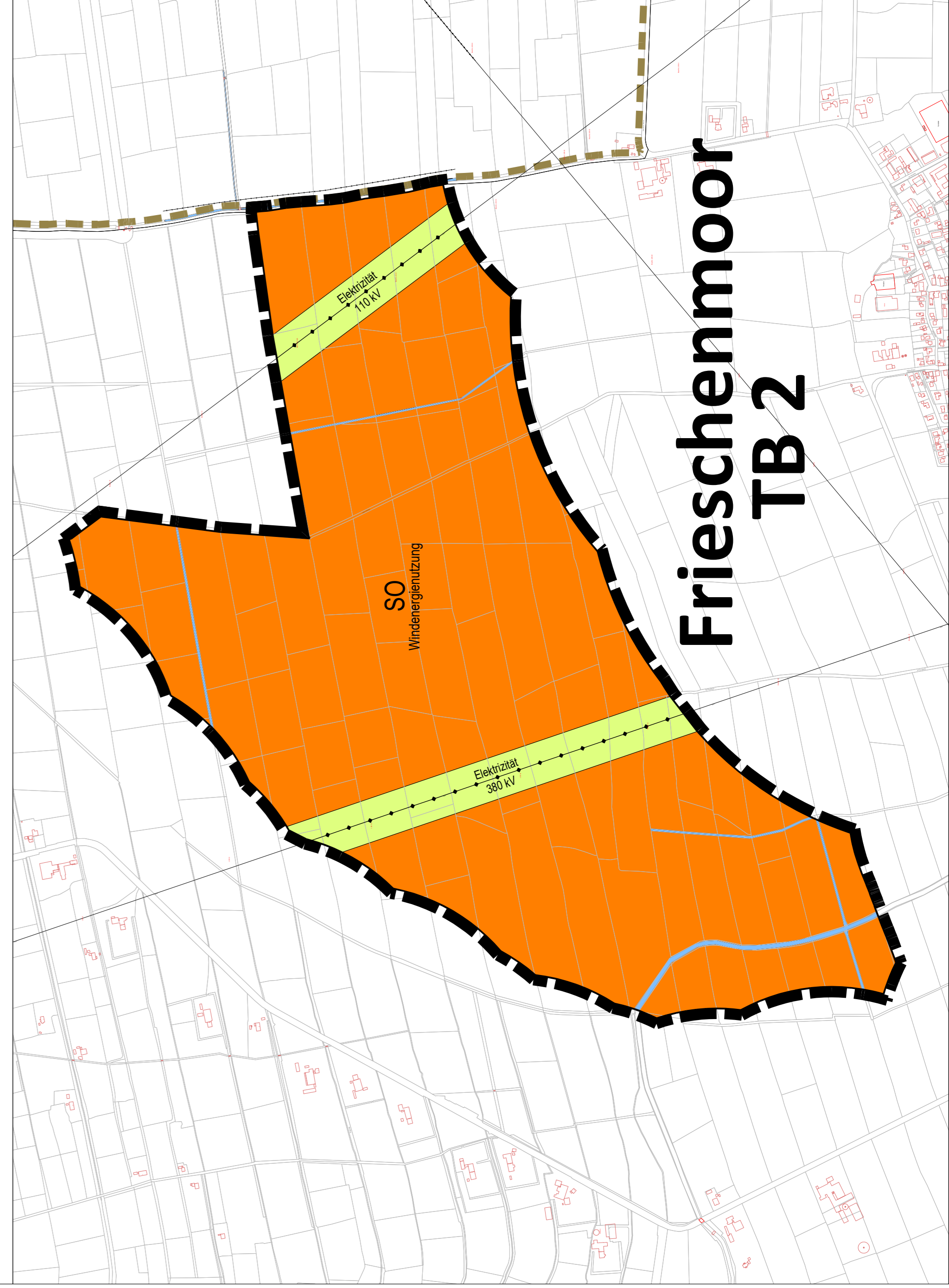
7b



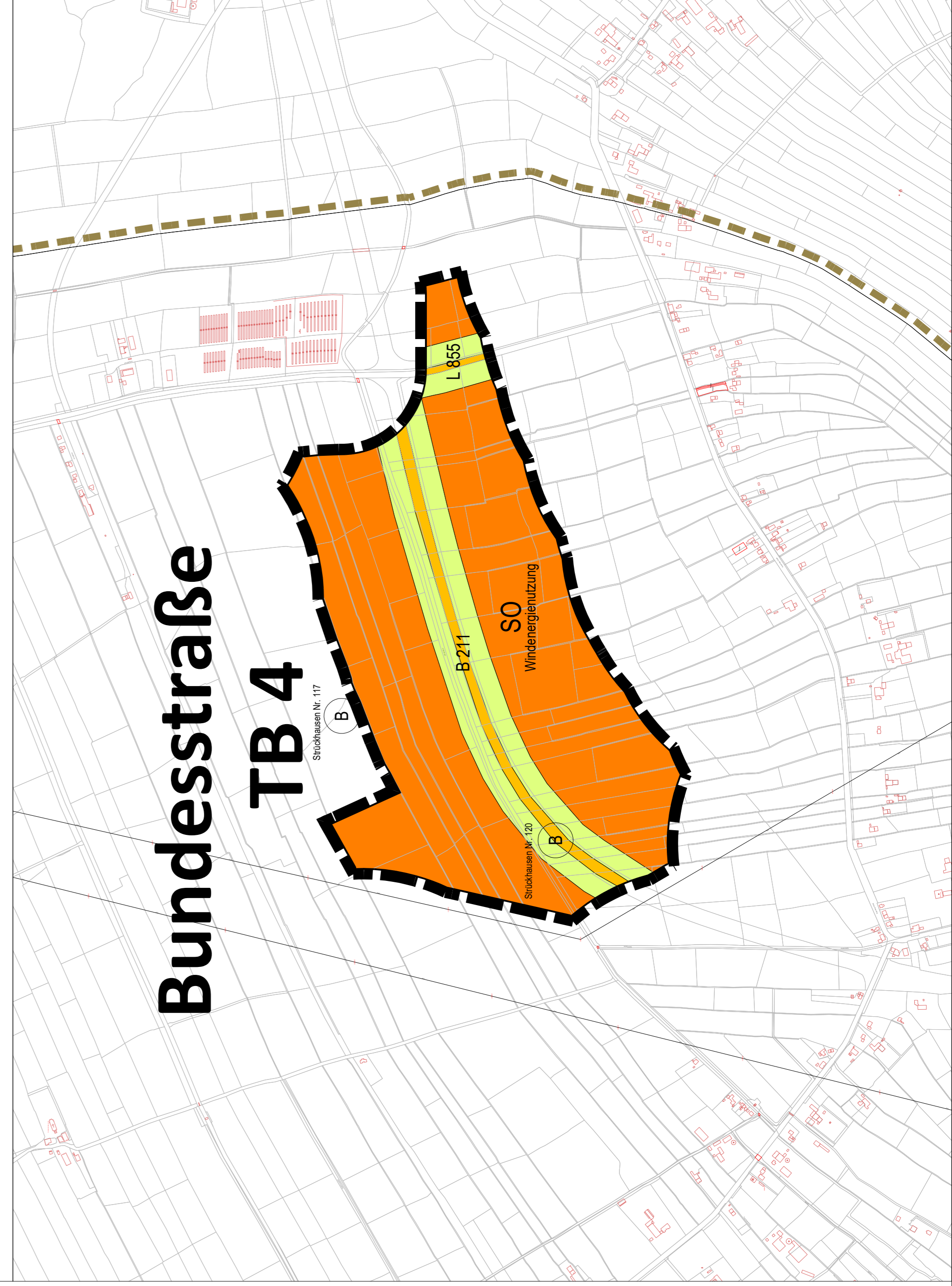
Colmar TB 3



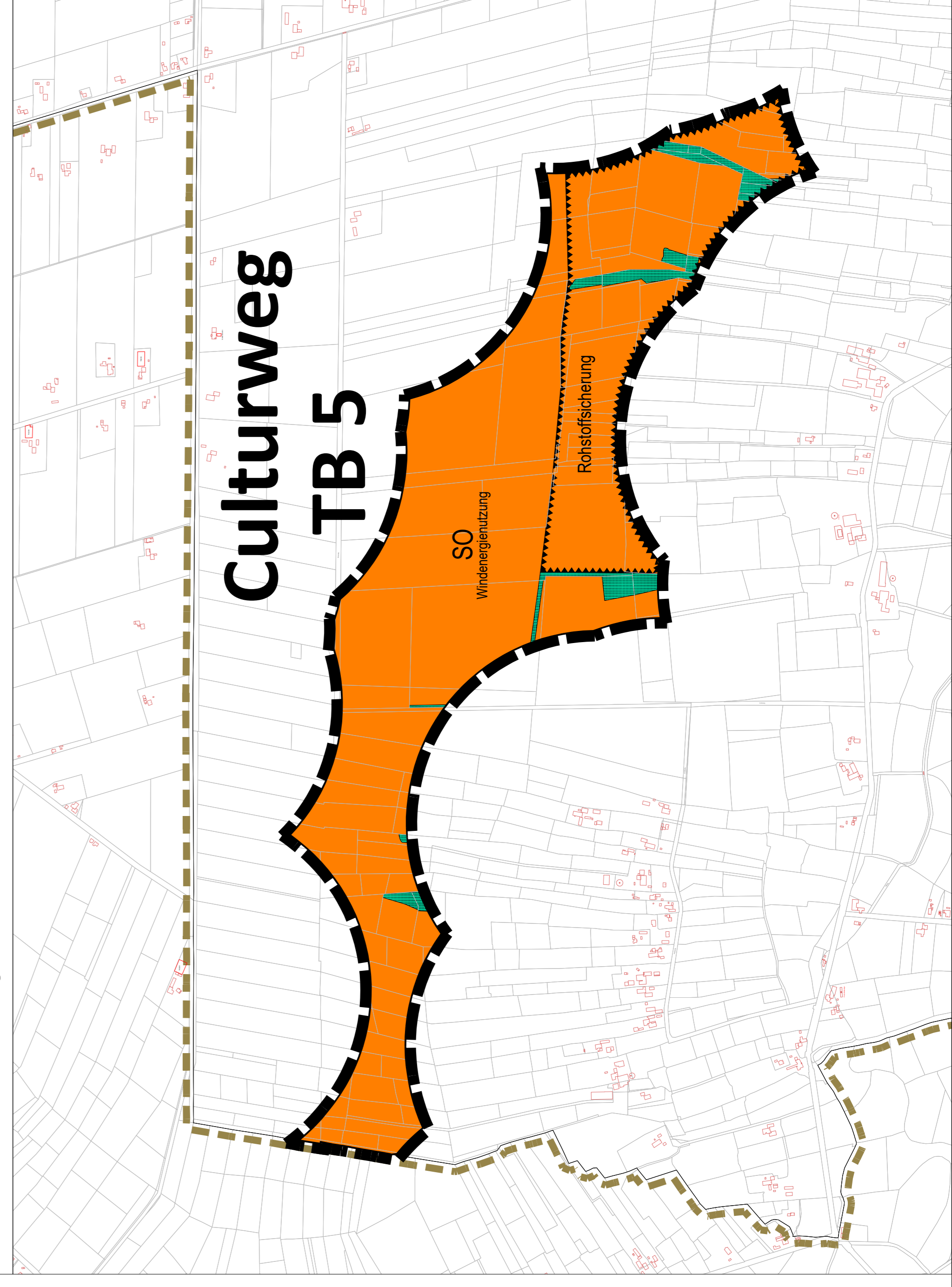
Niederort TB 8



Frieschenmoor TB 2



Bundesstraße TB 4



Culturweg TB 5

<p>Art der baulichen Nutzung</p> <p>SO Sonstige Sondergebiete mit der Zweckbestimmung "Windenergieerzeugung" (siehe auch technische Darstellung)</p> <p>Verkehrsflächen</p> <p>Strassenverkehrsflächen (aberront)</p> <p>Hauptverkehrs- und Hauptabwasserleitungen</p> <p>Wasserflächen und Flächen für die Wasserhaushalt des Hochwasserschutz und die Regelung des Wasserhaushalts</p> <p>Wasserflächen (Graben u. Ordnung)</p> <p>Flächen für Landablässe, Abgräben oder für die Gewinnung von Bodenschätzen</p> <p>Flächen für Abgrabungen oder für die Gewinnung von Bodenschätzen (L 101)</p> <p>Flächen für die Landwirtschaft</p> <p>Flächen für Wald</p> <p>Regelungen für den Denkmalschutz</p> <p>Bodendenkmal</p> <p>Sonstige Abrechnen</p> <p>Bohrfelder (E 100)</p>	<p>Nachrichtliche Übernahme</p> <p>Nachrichtliche Übernahme</p> <p>Nachrichtliche Übernahme</p> <p>Kennzeichnung</p> <p>Kennzeichnung</p> <p>Kennzeichnung</p>
--	--

Geltungsbereiche der Konzentrationszonen
 (Feldbereiche [B] oder TB, Änderung des TB mit Nummerierung)
 Geltungsbereich der TB, Änderung des Flächennummerngebietes - Sachlicher
 Konzentrationszonen Windenergie in das gesamte Konzentrationsgebiet
 (Grundlage der Konzentrationszonen, siehe Anlage 10.1.1)

28. Änderung des Flächennutzungsplans

Sachlicher Teilflächennutzungsplan "Windenergie"

Blatt 2 - Beikarten